

जिल्हा परिषद बांधकाम विभाग क्रमांक १, यवतमाळ.

जिल्हा परिषद बांधकाम उपविभाग, झरीजामणी.

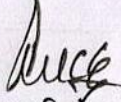
**पि. सी. आय. प्रमाणे रस्त्यांची प्राधान्यक्रम यादी
(PAVEMENT CONDITION INDEX)**


सन २०२३-२४

जिल्हा परिषद बांधकाम उपविभाग, झरीजामणी
पि. सि. आय प्राधान्यक्रम यादी गोषवारा
ग्रामिण मार्ग

अ.क्र.	तालुका	एकुण लांबी कि.मी.	पि.सि.आय वर्गवारी					अपृष्ठांकित	शेरा
			१	२	३	४	५		
१	२	३	४	५	६	७	८	९	१०
१	झरीजामणी	३९०.४८	९२.४८	७९.१५	४७.९०	४१.०५	०.००	१२९.९०	

कनिष्ठ, अभियंता,
जि.प.बांधकाम उपविभाग,
झरीजामणी.



शाखा अभियंता
जि.प.बांधकाम उपविभाग,
झरीजामणी.



उपअभियंता,
जि.प.बांधकाम उपविभाग,
झरीजामणी.

जिल्हा परिषद बांधकाम उपविभाग, झरीजामणी
पि. सि. आय प्राधान्यक्रम यादी गोषवारा
ग्रामिण मार्ग

अ.क्र.	तालुका	एकुण लांबी कि.मी.	पि.सि.आय वर्गवारी					अपृष्ठांकित	शेरा
			१	२	३	४	५		
१	२	३	४	५	६	७	८	९	१०
१	मारेगाव	३५७.८८	१४९.२७	१८.८४	२४.०५	४२.०२	०.००	१२३.७०	

कनिष्ठ, अभियंता,
जि.प.बांधकाम उपविभाग,
झरीजामणी.



शाखा-अभियंता
जि.प.बांधकाम उपविभाग,
झरीजामणी.



उपअभियंता,
जि.प.बांधकाम उपविभाग,
झरीजामणी.

जिल्हा परिषद बांधकाम उपविभाग, झरीजामणी
पि. सि. आय प्राधान्यक्रम यादी गोषवारा
ईतर जिल्हा मार्ग

अ.क्र.	तालुका	एकुण लांबी कि.मी.	पि.सि.आय वर्गवारी					शेरा
			१	२	३	४	५	
१	२	३	४	५	६	७	८	९
१	मारेगाव	१२५.४०	८८.१५	१०.००	१३.८५	१३.४०	०.००	

कनिष्ठ, अभियंता,
जि.प.बांधकाम उपविभाग,
झरीजामणी.

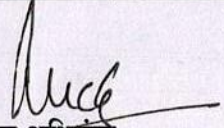

शाखा अभियंता
जि.प.बांधकाम उपविभाग,
झरीजामणी.



उपअभियंता,
जि.प.बांधकाम उपविभाग,
झरीजामणी.

जिल्हा परिषद बांधकाम उपविभाग, झरीजामणी
पि. सि. आय प्राधान्यक्रम यादी गोषवारा
ईतर जिल्हा मार्ग

अ.क्र.	तालुका	एकुण लांबी कि.मी.	पि.सि.आय वर्गवारी					शेरा
			१	२	३	४	५	
१	२	३	४	५	६	७	८	९
१	झरीजामणी	१२४.९०	१८.७०	५६.२०	२७.००	१२.००	११.००	

कनिष्ठ, अभियंता,
जि.प.बांधकाम उपविभाग,
झरीजामणी.

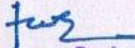

शाखा अभियंता
जि.प.बांधकाम उपविभाग,
झरीजामणी.


उपअभियंता,
जि.प.बांधकाम उपविभाग,
झरीजामणी.

जि.प.बांधकाम उपविभाग, झरीजामणी
पि. सि. आय. प्रमाणे रस्त्याची प्राधान्यक्रम यादी सन २०२३-२४
ईतर जिल्हा मार्ग रस्ते तालुका मारेगाव

अ.क्र	तालुका	रस्त्याचा दर्जा व क्रमांक	रस्त्याचे नाव	लांबी	बांधकाम / सुधारणेचे वर्ष	मागील नुतनीकरण केल्याचे वर्ष	अस्तीत्वातील पृष्ठभाग डांबरी / खडी	रस्त्यावरील साखळीतील गावे	गावांची लोक संख्या	वार्षिक सरासरी वाहतुक वर्दळ	पि. सि. आय	बिगर आदिवासी	शेरा
	२	३	४	५	६	७	८	९	१०	११	१२	१३	१४
१	मारेगाव	ईजिमा ११८	चिंचोणी बोटोणी खंडणी रोहपट पेंढरी रस्ता	२१.४५	१९९७-९८	-	डांबरी	चिंचोणी बोटोणी	४३७८	१९७०	१	आदिवासी	
२	मारेगाव	ईजिमा ११९	बोटोणी घोगुलदरा शिवनाळा गोंडबुरांडा पिसगाव पांढरकवडा डोंगरगाव रस्ता	२२.५०	१९९९-२०००	-	डांबरी	बोटोणी घोगुलदरा शिवनाळा गोंडबुरांडा पिसगाव पांढरकवडा	६०८०	२७३६	१	आदिवासी	
३	मारेगाव	ईजिमा १२०	कुंभा माडी रस्ता	१२.००	२०११-१२		डांबरी	कुंभा सिधी देवाळा माडी	४९४४	२२२५	१	बिगर आदिवासी	
४	मारेगाव	ईजिमा १२१	कुंभा मांगली कोथर्ला चिंचमंडळ केगाव चनोडा रस्ता	१४.७०	१९९८-९९	-	खडी	मांगली कोथर्ला चिंचमंडळ केगाव	५५८२	१६७५	१	बिगर आदिवासी	
५	मारेगाव	ईजिमा १२५	वेगाव डोर्ली नवरगाव खापरी हटवांजरी रस्ता	१७.५०	१९९९-२०००	-	डांबरी / अपृष्ठाकित	डोर्ली नवरगाव खापरी	५१६०	१५४८	१	बिगर आदिवासी	
६	मारेगाव	ईजिमा ११६	जळका बिहाडीपोड कुंभा रस्ता	४.००	१९९७-९८	-	डांबरी	जळका बिहाडीपोड कुंभा	४२७८	१९२५	२	बिगर आदिवासी	
७	मारेगाव	ईजिमा १२३	ईजिमा ७० ते गोरज दांडगाव ते जिल्हा सिमा रस्ता	६.००	१९९९-२०००	-	डांबरी / अपृष्ठाकित	गोरज दांडगाव	७३५	२२०.५	२	बिगर आदिवासी	

८	मारेगाव	ईजिमा ११७	वागदरा मेंढणी हटवांजरी बुरांडा ते MSH १४ रस्ता	१३.८५	-	-	डांबरी	वागदरा मेंढणी हटवांजरी बुरांडा	२१६२	९७२.९	३	आदिवासी	प्रधानमंत्री ग्रामडक योजना अंतर्गत सन २०१७-१८ मध्ये
९	मारेगाव	ईजिमा १२४	देवाळा पहापळ धामणी मारेगाव कोलगाव रस्ता	१३.४०	१९९९-२०००	-	डांबरी / अपृष्ठांकित	देवाळा पहापळ धामणी मारेगाव कोलगाव	४७३९	२१३३	४	बिगर आदिवासी	प्रधानमंत्री ग्रामडक योजना अंतर्गत

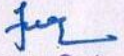

 उपअभियंता
 जि.प.वांधकाप उपविभाग,
 झरी-ग्रामणी

जि.प.बांधकाम उपविभाग, झरीजामणी
पि. सि. आय. प्रमाणे रस्त्याची प्राधान्यक्रम यादी सन २०२३-२४
ग्रामिण मार्ग रस्ते तालुका मारेगाव

अ.क्र	तालुका	रस्त्याचा दर्जा व क्रमांक	रस्त्याचे नाव	लांबी	बांधकाम / सुधारणेचे वर्ष	मागील नुतनीकरण केल्याचे वर्ष	अस्तीत्वातील पृष्ठभाग डांबरी / खडी	रस्त्यावरील साखळीतील गावे	गावांची लोकसंख्या	वार्षिक सरासरी वाहतुक वर्दळ	पि. सि. आय	बिगर आदिवासी	शेरा
१	२	३		५	६	७	८	९	१०	११	१२	१३	१४
१	मारेगाव	ग्रामा ०४	कुंभा टाकळी रस्ता	३.००	२००४-०५	-	डांबरी	कुंभा टाकळी	५२०	२२५	१	बिगर आदिवासी	
२	मारेगाव	ग्रामा १२०	कोलगाव स्मशानभूमी जोडरस्ता	०.५०	२०१२-१३	-	खडी		१६१४	१००	१	बिगर आदिवासी	
३	मारेगाव	ग्रामा ३७	शाळापोड ते शिवनाळा तलाव पोड रस्ता	१.००	-	-	डांबरी	शाळा पोड			१	आदिवासी	
४	मारेगाव	ग्रामा ११२	नेत ते भांदेवाडा रस्ता	१.१७	२००१-०२	२०१५-१६	डांबरी	नेत भांदेवाडा	४१३	२२५	१	बिगर आदिवासी	
५	मारेगाव	ग्रामा १२	चिंचमंडळ ते मठ रस्ता	३.००	२००१-०२	२०१७-१८	डांबरी / खडी	चिंचमंडळ मठ	१५३९	१००	१	बिगर आदिवासी	
६	मारेगाव	ग्रामा ८८	वडगाव जोडरस्ता	२.००	२००८-०९		डांबरी		१२६	१७०	१	आदिवासी	
७	मारेगाव	ग्रामा १०४	आपटी दांडगाव रस्ता	२.००	१९९९-२०००	-	डांबरी	आपटी दांडगाव	४९०	२२५	१	बिगर आदिवासी	
८	मारेगाव	ग्रामा १२४	टाकळखेडा जोडरस्ता	१.००	२००६-०७	-	डांबरी		४४६	२००	१	बिगर आदिवासी	
९	मारेगाव	ग्रामा ३५	गारगोटी पोड जोडरस्ता	२.५०	२००१-०२	२०२०-२१	डांबरी		४०२	२२५	१	बिगर आदिवासी	
१०	मारेगाव	ग्रामा ७९	खडकी ते घोडदरा रस्ता	२.००	२००४-०५	२०२१-२२	डांबरी	खडकी घोडदरा	६६४	२००	१	आदिवासी	
११	मारेगाव	ग्रामा ५९	आवळगाव जोडरस्ता ODR ८१ ला जोडणारा	२.५०	२०१६-१७		डांबरी		३५७	२७५	१	आदिवासी	
१२	मारेगाव	ग्रामा ७६	खापरी ते बुरांडा रस्ता	२.५०	१९९७-९८	२०२१-२२	डांबरी	खापरी बुरांडा	९५२	१७५	१	आदिवासी	
१३	मारेगाव	ग्रामा ६२	खैरगाव कान्हाळगाव रस्ता	१.८०	२००२-०३	२०२०-२१	डांबरी	खैरगाव कान्हाळगाव	७६०	२२५	१	आदिवासी	

उपअभियंता
जि.प.बांधकाम उपविभाग,
झरी-जामणी

अ.क्र	तालुका	रस्त्याचा दर्जा व क्रमांक	रस्त्याचे नाव	लांबी	बांधकाम / सुधारणेचे वर्ष	मागील नुतनीकरण केल्याचे वर्ष	अस्तीत्वातील पृष्ठभाग डांबरी / खडी	रस्त्यावरील साखळीतील गावे	गावांची लोकसंख्या	वार्षिक सरासरी वाहतुक वर्दळ	पि. सि.आय	बिगर आदिवासी	शेरा
१	२	३		५	६	७	८	९	१०	११	१२	१३	१४
१४	मारेगाव	ग्रामा ३१	सिंधी ते पहापळ रस्ता	३.००	१९९९-२००	२०१६-१७	डांबरी / खडी	सिंधी पहापळ	१०१३	१२५	१	बिगर आदिवासी	
१५	मारेगाव	ग्रामा १११	आकापुर चिंचाळा रस्ता	२.००	१९९७-९८	-	डांबरी	आकापुर चिंचाळा	७८२	२२५	१	बिगर आदिवासी	
१६	मारेगाव	ग्रामा ०६	टाकळी ते आष्टोणा रस्ता	२.००	२००१-०२	-	खडी	टाकळी आष्टोणा	५२०	१५०	१	बिगर आदिवासी	
१७	मारेगाव	ग्रामा १०५	गोरज आपटी रस्ता	१.७०	२००१-०२	-	डांबरी	गोरज आपटी	४९०	२७५	१	बिगर आदिवासी	
१८	मारेगाव	ग्रामा १५	कोसारा सावंगी रस्ता	३.५०	१९९८-९९	-	खडी	कोसारा सावंगी	४७१	१००	१	बिगर आदिवासी	
१९	मारेगाव	ग्रामा ११४	नेत ते गौराळा रस्ता	१.२०	२००८-०९	-	डांबरी	नेत गौराळा	७८३	२२५	१	बिगर आदिवासी	
२०	मारेगाव	ग्रामा ९७	कानडा ते मुक्टा रस्ता	२.५०	२०००-०१	-	डांबरी	कानडा मुक्टा	४५८	२००	१	बिगर आदिवासी	
२१	मारेगाव	ग्रामा ११३	वरुड ते नेत रस्ता	२.००	२००३-०४	-	डांबरी	वरुड नेत	४१३	१७५	१	बिगर आदिवासी	
२२	मारेगाव	ग्रामा ०१	रामपुर पोड ते नगरापोड MDR ८१ ला जोडणारा रस्ता	२.००	२०११-१२	-	डांबरी	रामपुर पोड नगरा	४००	१५०	१	बिगर आदिवासी	
२३	मारेगाव	ग्रामा ८३	कान्हाळगाव जोडरस्ता MDR १४ ला जोडणारा रस्ता	१.२०	२००१-०२	-	डांबरी		२२३	१२५	१	बिगर आदिवासी	
२४	मारेगाव	ग्रामा ८१	करणवाडी ते कान्हाळगाव रस्ता	३.००	२००४-०५	-	खडी	करणवाडी कान्हाळगाव	२२३	१२५	१	बिगर आदिवासी	
२५	मारेगाव	ग्रामा २५	खैरगाव रामेश्वर रस्ता	२.४०	१९९८-९९	-	खडी	खैरगाव रामेश्वर	१७३	१५०	१	बिगर आदिवासी	
२६	मारेगाव	ग्रामा ०७	महादापेठ ग्रामा ६ ला जोडणारा रस्ता	२.००	१९९७-९८	-	डांबरी / खडी		३७०	१२५	१	बिगर आदिवासी	
२७	मारेगाव	ग्रामा ८२	कान्हाळगाव ते तुळशीदेवी मंदिर रस्ता	२.००	१९९९-०२	२०१५-१६	डांबरी		७६०	२००	१	बिगर आदिवासी	


 उपअभियंता
 जि.प. बांधकाम उपविभाग,
 इंदो-जामणी

अ.क्र	तालुका	रस्त्याचा दर्जा व क्रमांक	रस्त्याचे नाव	लांबी	बांधकाम / सुधारणेचे वर्ष	मागील नुतनीकरण केल्याचे वर्ष	अस्तीत्वातील पृष्ठभाग डांबरी / खडी	रस्त्यावरील साखळीतील गावे	गावांची लोकसंख्या	वार्षिक सरासरी वाहतुक वर्दळ	पि. सि.आय	बिगर आदिवासी	शेरा
१	२	३		५	६	७	८	९	१०	११	१२	१३	१४
२८	मारेगाव	ग्रामा ११	दापोरा कोथुर्ला रस्ता	३.५०	२००२-०३	-	डांबरी	दापोरा कोथुर्ला	४३१	१७५	१	बिगर आदिवासी	
२९	मारेगाव	ग्रामा ३६	गारगोटी पोड ते बंदरपोड रस्ता	३.००	२००२-०३	२०२०-२१	डांबरी	गारगोटीपोड ते बंदरपोड	३१७	१७५	१	बिगर आदिवासी	
३०	मारेगाव	ग्रामा १००	हिवरा मजरा ते मुक्टा रस्ता	२.५०	१९९९-२०००	२०१५-१६	डांबरी / खडी	हिवरा मुक्टा	४५८	२२५	१	बिगर आदिवासी	
३१	मारेगाव	ग्रामा १३	बोरी गदाजी दापोरा रस्ता	१.००	२००२-०३	२०१५-१६	डांबरी	बोरी दापोरा	३७७	२२५	१	बिगर आदिवासी	
३२	मारेगाव	ग्रामा १०९	लाखापुर भादेवाडा रस्ता	१.५०	२००१-०२	२०१४-१५	डांबरी	लाखापुर भादेवाडा	४६६	२५०	१	बिगर आदिवासी	
३३	मारेगाव	ग्रामा १०	कोथुर्ला जोडरस्ता	२.५०	१९९७-९८	२०१८-१९	डांबरी		४३१	२००	१	बिगर आदिवासी	
३४	मारेगाव	ग्रामा ०८	महादापेठ जोडरस्ता	०.८०	२००१-०२	-	डांबरी		२७०	२२५	१	बिगर आदिवासी	
३५	मारेगाव	ग्रामा ०३	कुंभा स्मशानभुमी जोडरस्ता	०.५०	२०१७-१८	-	डांबरी		२९६४	७५	१	बिगर आदिवासी	
३६	मारेगाव	ग्रामा २०	केंगाव जोडरस्ता SH ३१८ ला जोडणारा रस्ता	५.००	१९९७-९८	२०१७-१८	डांबरी		४५५	३२५	१	बिगर आदिवासी	
३७	मारेगाव	ग्रामा १०८	लाखापुर जोडरस्ता	३.००	२०००-०१	-	डांबरी		४६६	१००	१	बिगर आदिवासी	
३८	मारेगाव	ग्रामा ९२	बांबडा जोडरस्ता	१.२०	२०००-०१	२०१४-१५	डांबरी		२१४	१५०	१	बिगर आदिवासी	
३९	मारेगाव	ग्रामा ११०	लाखापुर आकापुर रस्ता	२.००	१९९७-९८	२०१४-१५	डांबरी	लाखापुर आकापुर		१७५	१	बिगर आदिवासी	
४०	मारेगाव	ग्रामा ४८	जळका सोनोर्ली रस्ता	२.००	१९९९-०२		खडी	जळका सोनोर्ली	१३०६	२००	१	आदिवासी	
४१	मारेगाव	ग्रामा ५६	खैरगाव जोडरस्ता सराटीला जोडणारा	३.००	१९९९-०२		खडी		११०१	१५०	१	आदिवासी	


 उपअभियंता
 जि.प.वांधकाम उपविभाग,
 झरी-जंभणी


अ.क्र	तालुका	रस्त्याचा दर्जा व क्रमांक	रस्त्याचे नाव	लांबी	बांधकाम / सुधारणेचे वर्ष	मागील नुतनीकरण केल्याचे वर्ष	अस्तीत्वातील पृष्ठभाग डांबरी / खडी	रस्त्यावरील साखळीतील गावे	गावांची लोकसंख्या	वार्षिक सरासरी वाहतुक वर्दळ	पि. सि.आय	बिगर आदिवासी	शेरा
१	२	३		५	६	७	८	९	१०	११	१२	१३	१४
४२	मारेगाव	ग्रामा ३०	पिसगाव पहापळ रस्ता	३.४०	२००२-०३	२०२०-२१	डांबरी	पिसगाव पहापळ	१०१३	१२५	१	आदिवासी	
४३	मारेगाव	ग्रामा ७४	हटवांजरी ते हटवांजरी पोड रस्ता	२.००	१९७-९८		डांबरी	हटवांजरी ते पोड	८५०	१२५	१	आदिवासी	
४४	मारेगाव	ग्रामा ६१	आवळगाव खैरगाव जोडरस्ता	२.२०	२००२-०३	२०२०-२१	डांबरी	आवळगाव खैरगाव	६९१	१७५	१	आदिवासी	
४५	मारेगाव	ग्रामा ६३	जानकाई पोड ते खैरगाव भेदी रस्ता	०.५०	२००१-०२		डांबरी	जानकाई पोड खैरगाव	६९१	२२५	१	आदिवासी	
४६	मारेगाव	ग्रामा ३९	घोडदरा जोडरस्ता	२.००	१९९७-९८		डांबरी		६६४	२००	१	आदिवासी	
४७	मारेगाव	ग्रामा ८०	नरसाळा घोडदरा रस्ता	३.००	१९९७-९८		खडी	नरसाळा घोडदरा	६६४	२००	१	आदिवासी	
४८	मारेगाव	ग्रामा ८५	धामणी ते भालेवाडी रस्ता	४.००	१९९९-००		खडी	धामणी भालेवाडी	५९९	२५०	१	आदिवासी	
४९	मारेगाव	ग्रामा ६०	कान्हाळगाव आवळगाव रस्ता	२.५०	२००२-०३		डांबरी	कान्हाळगाव आवळगाव	३५७	१२५	१	आदिवासी	
५०	मारेगाव	ग्रामा १३७	रोहपट गारगोटी पोड जोडरस्ता	१.५०	२००४-०५	२०२०-२१	डांबरी	रोहपट गारगोटी पोड	२२४	१००	१	आदिवासी	
५१	मारेगाव	ग्रामा १३३	चिंचपोड डुबलीपोड रस्ता	१.००	१९९९-००		खडी	चिंचपोड डुबलीपोड	१८५	११५	१	आदिवासी	
५२	मारेगाव	ग्रामा ७५	म्हैसदोडका ते खापरी रस्ता	४.००	१९९९-०२		डांबरी	म्हैसदोडका खापरी	९१	१७५	१	आदिवासी	
५३	मारेगाव	ग्रामा ६७	दुर्गाडा वाई रस्ता	२.५०	१९९७-९८		खडी	दुर्गाडा वाई	६०	१००	१	आदिवासी	
५४	मारेगाव	ग्रामा ७८	राममंदिर टेकडी रोड SH १४ ला जोडणारा	१.५०	१९९८-९९		खडी		१०	५०	१	आदिवासी	
५५	मारेगाव	ग्रामा ४२	खेकडवाई शिवनाळा रस्ता	२.००	२००४-०५		खडी	खेकडवाई शिवनाळा	५८६	२२५	१	आदिवासी	


 उपअभियंता
 जि.प.बांधकाम उपविभाग,
 झरी-जामणी

अ.क्र	तालुका	रस्त्याचा दर्जा व क्रमांक	रस्त्याचे नाव	लांबी	बांधकाम / सुधारणेचे वर्ष	मागील नुतनीकरण केल्याचे वर्ष	अस्तीत्वातील पृष्ठभाग डांबरी / खडी	रस्त्यावरील साखळीतील गावे	गावांची लोकसंख्या	वार्षिक सरासरी वाहतुक वर्दळ	पि.सि.आय	बिगर आदिवासी	शेरा
१	२	३		५	६	७	८	९	१०	११	१२	१३	१४
५६	मारेगाव	ग्रामा ११८	मांगरुळ ते सालेभट्टी रस्ता	३.००	२०१०-११	२०१७-१८	डांबरी	मांगरुळ सालेभट्टी	७२७	२००	१	आदिवासी	
५७	मारेगाव	ग्रामा ८६	भालेवाडी बोरीखुर्द जोडरस्ता	०.५०	१९९९-०२	२०२०-२१	डांबरी	भालेवाडी बोरी	५९९	१००	१	आदिवासी	
५८	मारेगाव	ग्रामा ५७	सोनुपोड जोडरस्ता	१.००	२०१०-११		डांबरी		१९५	१२५	१	आदिवासी	
५९	मारेगाव	ग्रामा १३२	खंडणी ते आंबेझरी रस्ता	२.५०	१९९७-९८		अपृष्ठांकित / डांबरी	खंडणी आंबेझरी	२२६	२२५	१	आदिवासी	०.५० अपृष्ठांकित
६०	मारेगाव	ग्रामा ३२	महागाव सिंधी रस्ता	३.२०	२००६-०७	-	अपृष्ठांकित / डांबरी	महागाव सिंधी	८९८	१५०	१	बिगर आदिवासी	२.०० अपृष्ठांकित
६१	मारेगाव	ग्रामा ९८	मुक्टा ते शिवणी धोबे रस्ता	३.००	२००४-०५	-	अपृष्ठांकित / खडी	मुक्टा शिवणी	७०८	२५०	१	बिगर आदिवासी	१.५० अपृष्ठांकित
६२	मारेगाव	ग्रामा १४२	अर्जुनी सुसरी रस्ता	४.००	-	-	अपृष्ठांकित / खडी	अर्जुनी सुसरी	०	०	१	आदिवासी	३.०० अपृष्ठांकित
६३	मारेगाव	ग्रामा ३४	पहापळ बुरांडा रस्ता	३.००	२०२०-२१	-	अपृष्ठांकित	पहापळ बुरांडा	०	०	१	आदिवासी	२.१० अपृष्ठांकित
६४	मारेगाव	ग्रामा १९	बोदाड जोडरस्ता	०.५०	-	-	सिमंट रोड / अपृष्ठांकित	-	०	०	१	बिगर आदिवासी	०.२० अपृष्ठांकित
६५	मारेगाव	ग्रामा १४८	केगाव गोधणी रस्ता	२.५०	१९९८-९९		खडी / अपृष्ठांकित	केगाव गोधणी	३६५	१६०	१	आदिवासी	०.५० अपृष्ठांकित
६६	मारेगाव	ग्रामा ७२	हटवांजरी ते सालईपोड रस्ता	२.००	१९९७-९८		खडी	हटवांजरी सालईपोड	२२४	१००	१	आदिवासी	
६७	मारेगाव	ग्रामा १५१	SH ३१८ ते धानोरा रस्ता	२.५०	१९९७-९८	-	खडी		३१५	१२५	१	बिगर आदिवासी	
६८	मारेगाव	ग्रामा १४७	केगाव वेगाव रस्ता	२.५०	२००१-०२	२०२१-२२	डांबरी / खडी	केगाव वेगाव	२७७१	२००	१	बिगर आदिवासी	

जे
उपअभियंता
जि.प.बांधकाम उपविभाग,
झरी-जामणी

अ.क्र	तालुका	रस्त्याचा दर्जा व क्रमांक	रस्त्याचे नाव	लांबी	बांधकाम / सुधारणेचे वर्ष	मागील नुतनीकरण केल्याचे वर्ष	अस्तीत्वातील पृष्ठभाग डांबरी / खडी	रस्त्यावरील साखळीतील गावे	गावांची लोकसंख्या	वार्षिक सरासरी वाहतुक वर्दळ	पि.सि.आय	बिगर आदिवासी	शेरा
१	२	३		५	६	७	८	९	१०	११	१२	१३	१४
१	मारेगाव	ग्रामा १२१	कोलगाव जोडरस्ता	१.५०	२००५-०६	-	डांबरी		१६१४	२२५	२	बिगर आदिवासी	
२	मारेगाव	ग्रामा १२७	नवरगाव दलीतवस्ती रस्ता	०.६४	२००१-०२	-	डांबरी		१४४८	१२५	२	बिगर आदिवासी	
३	मारेगाव	ग्रामा ११९	गौराळा जोडरस्ता	०.५०	२००२-०३	-	डांबरी		७८३	१३५	२	बिगर आदिवासी	
४	मारेगाव	ग्रामा २४	मार्डी ते डोलडोंगरगाव रस्ता	२.२०	२०१४-१५	-	डांबरी	मार्डी डोलडोंगरगाव	६८४	१७५	२	बिगर आदिवासी	
५	मारेगाव	ग्रामा ०५	MDR ६८ ते टाकळी रस्ता	२.५०	२०१४-१५	-	डांबरी		५२०	१७५	२	बिगर आदिवासी	
६	मारेगाव	ग्रामा ४०	शिवनाळा जोडरस्ता	४.८०	२००१-०२	२०२०-२१	डांबरी		५८६	२००	२	आदिवासी	
७	मारेगाव	ग्रामा ४१	खेकडवाई जोडरस्ता	१.५०	१९९९-०२	२०२०-२१	डांबरी		३८०	२२५	२	आदिवासी	
८	मारेगाव	ग्रामा ४४	बिहाडीपोड ते आजनहिरा पोड रस्ता	३.००	१९८८-८९		डांबरी	बिहाडी पोड आजनहिरा पोडा	१८६	१७५	२	आदिवासी	
९	मारेगाव	ग्रामा १५०	उमरघाट सोनेगाव रस्ता	२.२०	१९९७-९८		डांबरी	उमरघाट सोनेगाव	१८०	२२०	२	आदिवासी	


 उपअभियंता
 जि.प.बांधकाम उपविभाग,
 हारी-ग्रामणी

अ.क्र	तालुका	रस्त्याचा दर्जा व क्रमांक	रस्त्याचे नाव	लांबी	बांधकाम / सुधारणेचे वर्ष	मागील नुतनीकरण केल्याचे वर्ष	अस्तीत्वातील पृष्ठभाग डांबरी / खडी	रस्त्यावरील साखळीतील गावे	गावांची लोकसंख्या	वार्षिक सरासरी वाहतुक वर्दळ	पि. सि. आय	बिगर आदिवासी	शेरा
१	२	३		५	६	७	८	९	१०	११	१२	१३	१४
१	मारेगाव	ग्रामा ५०	बोटोणी आश्रमशाळा जोडरस्ता	०.८०	२०००-०१	२०१७-१८	डांबरी		२३६९	१००	३	आदिवासी	
२	मारेगाव	ग्रामा १३०	म्हैसदोडका जोडरस्ता	१.००	२००८-०९		डांबरी		१००६	१००	३	आदिवासी	
३	मारेगाव	ग्रामा १४३	हिवरी केगाव रस्ता	२.७५	२००२-०३		डांबरी	हिवरी केगाव	४५५	१२५	३	आदिवासी	
४	मारेगाव	ग्रामा १४४	डोर्ली केगाव रस्ता	३.००	२००१-०२		डांबरी	डोर्ली केगाव	४५५	२५०	३	आदिवासी	
५	मारेगाव	ग्रामा १४९	सुर्ला गोदणी रस्ता	५.००	१९९७-९८		डांबरी	सुर्ला गोदणी	३६५	२५०	३	आदिवासी	
६	मारेगाव	ग्रामा ४७	जळका ते जळकापोड रस्ता	२.२०	२००७-०८		डांबरी	जळका पोड	२२१	१००	३	आदिवासी	
७	मारेगाव	ग्रामा ६४	जानकाई पोड जोडरस्ता	२.००	२००९-१०		डांबरी		१८०	१२५	३	आदिवासी	
८	मारेगाव	ग्रामा १६	धानोरा कोसारा रस्ता	४.००	१९९८-९९	२०१४-१५	डांबरी	धानोरा कोसारा	९७०	१७५	३	बिगर आदिवासी	
९	मारेगाव	ग्रामा ९६	कानडा स्मशानभूमी रस्ता	०.७०	२०००-०१	२०१४-१५	डांबरी		५६५	१५०	३	बिगर आदिवासी	
१०	मारेगाव	ग्रामा १४१	अर्जुनी जोडरस्ता	१.६०	२०१६-१७	२०१६-१७	डांबरी		६९३	१७५	३	आदिवासी	
११	मारेगाव	ग्रामा १३४	रोहपट चिचपोड रस्ता	१.००	२०२०-२१	-	डांबरी	रोहपट चिचपोड			३	आदिवासी	०.१५ अपृष्ठांकित


 उपअभियंता
 जि.प.वांधकाम विभाग,
 हवरी-जामना

अ.क्र	तालुका	रस्त्याचा दर्जा व क्रमांक	रस्त्याचे नाव	लांबी	बांधकाम / सुधारणेचे वर्ष	मागील नुतनीकरण केल्याचे वर्ष	अस्तीत्वातील पृष्ठभाग डांबरी / खडी	रस्त्यावरील साखळीतील गावे	गावांची लोकसंख्या	वार्षिक सरासरी वाहतुक वर्दळ	पि. सि. आय	बिगर आदिवासी	शेरा
१	२	३		५	६	७	८	९	१०	११	१२	१३	१४
१	मारेगाव	ग्रामा १४५	वेगाव चिचपोड रस्ता	२.२०	२०००-०१	२०२१-२२	डांबरी	वेगाव चिचपोड	२७७१	१२५	४	बिगर आदिवासी	
२	मारेगाव	ग्रामा २७	सिंधी रामेश्वर रस्ता	१.२०	२००२-०३	-	डांबरी	सिंधी रामेश्वर	१७३	१२५	४	बिगर आदिवासी	प्रधानमंत्री ग्राम सडक योजना
३	मारेगाव	ग्रामा १४५	सावंगी ते खैरी रस्ता	४.८०	१९९७-९८	२०१८-१९	डांबरी	सावंगी खैरी	४७१	३००	४	बिगर आदिवासी	
४	मारेगाव	ग्रामा ५१	बोटणी ते नानाजीपोड रस्ता	०.५०	२००१-०२		डांबरी	बोटणी नानाजीपोड	२७०	८०	४	आदिवासी	
५	मारेगाव	ग्रामा ५५	सराटी कुंभापोड रस्ता	०.५२	१९९९-०२		डांबरी	सराटी कुंभापोड	१८६	९०	४	आदिवासी	
६	मारेगाव	ग्रामा ९१	फेफरवाडा जोडरस्ता	१.८०	२०१६-१७		डांबरी		१७२	१७५	४	आदिवासी	
७	मारेगाव	ग्रामा १३९	सगणापुर जोडरस्ता	०.२०	२००६-०७		डांबरी		७५५	१२५	४	आदिवासी	
८	मारेगाव	ग्रामा ८७	चिंचाळा पाथरी रस्ता MDR६९ ला जोडणारा रस्ता	३.५०	२००१-०२	२०१८-१९	डांबरी	चिंचाळा पाथरी	११८१	२७५	४	आदिवासी	
९	मारेगाव	ग्रामा २१	मार्डी मजरा गाडेगाव रस्ता	६.००	२०००-०१	-	डांबरी	मार्डी मजरा गाडेगाव	१२६७	३००	४	बिगर आदिवासी	प्रधानमंत्री ग्रामसडक योजना
१०	मारेगाव	ग्रामा १३६	नवरगाव पेंढरी रस्ता	५.८०	२००३-०४	२०२०-२१	डांबरी	नवरगाव पेंढरी	७३५	१७५	४	आदिवासी	
११	मारेगाव	ग्रामा ४९	घोगुलदरा ते घोगुलदरा पोड रस्ता	२.००	१९९७-९८		डांबरी	घोगुलदरा पोड	२५०	२५०	४	आदिवासी	
१२	मारेगाव	ग्रामा २६	कोथुर्ला रामेश्वर रस्ता	२.५०	२०११-१२	-	डांबरी	कोथुर्ला रामेश्वर	०	०	४	बिगर आदिवासी	
१३	मारेगाव	ग्रामा १२३	मारेगाव ते डोर्ली केगाव रस्ता	११.००	२००७-०८	-	डांबरी	मारेगाव डोर्ली केगाव	५०४	४२५	४	बिगर आदिवासी	

Handwritten signature

उपअभियंता
जि.प. बांधकाम उपविभाग,
झरी-जामणी

अ.क्र	तालुका	रस्त्याचा दर्जा व क्रमांक	रस्त्याचे नाव	लांबी	बांधकाम / सुधारणेचे वर्ष	मागील नुतनीकरण केल्याचे वर्ष	अस्तीत्वातील पृष्ठभाग डांबरी / खडी	रस्त्यावरील साखळीतील गावे	गावांची लोकसंख्या	वार्षिक सरासरी वाहतुक वर्दळ	पि.सि.आय	बिगर आदिवासी	शेरा
१	२	३		५	६	७	८	९	१०	११	१२	१३	१४
१	मारेगाव	ग्रामा ६५	वागदरा खेरगाव रस्ता	५.००	२०१२-१३	-	अपृष्ठांकीत	वागदरा खेरगाव	०	०	-	आदिवासी	
२	मारेगाव	ग्रामा २८	देवाळा किन्हाळा रस्ता	२.५०	-	-	अपृष्ठांकीत	देवाळा किन्हाळा	०	०	-	बिगर आदिवासी	
३	मारेगाव	ग्रामा २९	पिसगाव देवाळा रस्ता	५.००	-	-	अपृष्ठांकीत	पिसगाव देवाळा	०	०	-	बिगर आदिवासी	
४	मारेगाव	ग्रामा ३३	महागाव पहापळ रस्ता	२.५०	-	-	अपृष्ठांकीत	महागाव पहापळ	०	०	-	आदिवासी	
५	मारेगाव	ग्रामा ३८	नरसाळा शिवनाळा रस्ता	५.००	-	-	अपृष्ठांकीत	नरसाळा शिवनाळा	०	०	-	आदिवासी	
६	मारेगाव	ग्रामा ४३	आजनहिरा पोड रस्ता	२.००	-	-	अपृष्ठांकीत	-	०	०	-	आदिवासी	
७	मारेगाव	ग्रामा ४५	पांडवविहीर पोड जोडरस्ता	२.००	-	-	अपृष्ठांकीत	-	०	०	-	आदिवासी	
८	मारेगाव	ग्रामा ४६	पांडवविहीर पोड जोडरस्ता ODR ११६ ला जोडणारा	०.५०	-	-	अपृष्ठांकीत	-	०	०	-	आदिवासी	
९	मारेगाव	ग्रामा ५२	चिंचोणी स्मशानभूमी जोडरस्ता	०.७०	-	-	अपृष्ठांकीत	-	०	०	-	आदिवासी	
१०	मारेगाव	ग्रामा ५३	डुबलीपोड ते बुरांडा पोड रस्ता	३.००	-	-	अपृष्ठांकीत	डुबलीपोड बुरांडा	०	०	-	आदिवासी	
११	मारेगाव	ग्रामा ५४	सराटी ते बुरांडा रस्ता	४.००	-	-	अपृष्ठांकीत	सराटी बुरांडा	०	०	-	आदिवासी	
१२	मारेगाव	ग्रामा ५८	चिंचोणी बोटोणी आवळगाव रस्ता	४.००	-	-	अपृष्ठांकीत	बोटोणी आवळगाव	०	०	-	आदिवासी	
१३	मारेगाव	ग्रामा ६६	वसंतनगर जोडरस्ता	२.००	-	-	अपृष्ठांकीत	-	०	०	-	आदिवासी	
१४	मारेगाव	ग्रामा ६८	दुर्गाडा गेवराई रस्ता	५.००	-	-	अपृष्ठांकीत	दुर्गाडा गेवराई	०	०	-	आदिवासी	


 उपअभियंता
 जि.प. बांधकाम विभाग,
 झरी-जामणी

अ.क्र	तालुका	रस्त्याचा दर्जा व क्रमांक	रस्त्याचे नाव	लांबी	बांधकाम / सुधारणेचे वर्ष	मागील नुतनीकरण केल्याचे वर्ष	अस्तीत्वातील पृष्ठभाग डांबरी / खडी	रस्त्यावरील साखळीतील गावे	गावांची लोकसंख्या	वार्षिक सरासरी वाहतुक वर्दळ	पि.सि.आय	बिगर आदिवासी	शेरा
१	२	३		५	६	७	८	९	१०	११	१२	१३	१४
१५	मारेगाव	ग्रामा ७०	मेंढणी वागदरा रस्ता पाटीलपोड जोडरस्त्याला जोडणारा	१.००	-	-	अपृष्ठांकीत	मेंढणी वागदरा	०	०	-	आदिवासी	
१६	मारेगाव	ग्रामा ७१	खंडणी सालईपोड रस्ता	१.५०	-	-	अपृष्ठांकीत	खंडणी सालईपोड	०	०	-	आदिवासी	
१७	मारेगाव	ग्रामा ७३	म्हैसदोडका हटवांजरी रस्ता	४.००	-	-	अपृष्ठांकीत	म्हैसदोडका हटवांजरी	०	०	-	आदिवासी	
१८	मारेगाव	ग्रामा ८४	धामणी जोडरस्ता	२.५०	-	-	अपृष्ठांकीत	-	०	०	-	आदिवासी	
१९	मारेगाव	ग्रामा ८९	वडगाव डोलडोंगरगाव रस्ता पिंपरी जोडरस्त्याला जोडणारा	१.००	-	-	अपृष्ठांकीत	वडगाव डोलडोंगरगाव	०	०	-	आदिवासी	
२०	मारेगाव	ग्रामा ९०	वडगाव डोलडोंगरगाव रस्ता	६.००	-	-	अपृष्ठांकीत	वडगाव डोलडोंगरगाव	०	०	-	आदिवासी	
२१	मारेगाव	ग्रामा ९३	बांबर्ड फेफरवाडा वनोजा रस्ता	६.००	-	-	अपृष्ठांकीत	बांबर्ड फेफरवाडा वनोजा	०	०	-	आदिवासी	
२२	मारेगाव	ग्रामा ९४	फेफरवाडा हिवरा रस्ता	३.००	-	-	अपृष्ठांकीत	फेफरवाडा हिवरा	०	०	-	आदिवासी	
२३	मारेगाव	ग्रामा १०७	डोलडोंगरगाव लाखापुर रस्ता	२.५०	-	-	अपृष्ठांकीत	डोलडोंगरगाव लाखापुर	०	०	-	आदिवासी	
२४	मारेगाव	ग्रामा ११६	वरुड ते वरुडपोड रस्ता	१.००	-	-	अपृष्ठांकीत	वरुड ते पोड	०	०	-	आदिवासी	
२५	मारेगाव	ग्रामा ११७	चिंचाळा सालेभट्टी रस्ता	३.००	-	-	अपृष्ठांकीत	चिंचाळा सालेभट्टी	०	०	-	आदिवासी	
२६	मारेगाव	ग्रामा १३१	खंडणी ते म्हैसदोडका रस्ता	४.००	-	-	अपृष्ठांकीत	खंडणी म्हैसदोडका	०	०	-	आदिवासी	
२७	मारेगाव	ग्रामा १३५	आंबेझरी पेंढरी रस्ता	२.५०	-	-	अपृष्ठांकीत	आंबेझरी पेंढरी	०	०	-	आदिवासी	
२८	मारेगाव	ग्रामा १३८	रायपुर पोड जोडरस्ता	१.५०	-	-	अपृष्ठांकीत	-	०	०	-	आदिवासी	


 उप-अभियंता
 जि.प. वाहतूक व उपविभाग,
 झरी-जामणी

अ.क्र	तालुका	रस्त्याचा दर्जा व क्रमांक	रस्त्याचे नाव	लांबी	बांधकाम / सुधारणेचे वर्ष	मागील नुतनीकरण केल्याचे वर्ष	अस्तीत्वातील पृष्ठभाग डांबरी / खडी	रस्त्यावरील साखळीतील गावे	गावांची लोकसंख्या	वार्षिक सरासरी वाहतुक वर्दळ	पि. सि.आय	बिगर आदिवासी	शेरा
१	२	३		५	६	७	८	९	१०	११	१२	१३	१४
२९	मारेगाव	ग्रामा १४०	हिवरी सगणापुर रस्ता	१.५०	-	-	अपृष्ठांकीत	हिवरी सगणापुर	०	०	-	आदिवासी	
३०	मारेगाव	ग्रामा १४६	वेगाव स्मशानभुमी जोडरस्ता	०.६०	-	-	अपृष्ठांकीत	-	०	०	-	बिगर आदिवासी	
३१	मारेगाव	ग्रामा २	टाकळी नगरा पोड जोडरस्ता	१.५०	-	-	अपृष्ठांकीत	टाकळी नगरा	०	०	-	बिगर आदिवासी	
३२	मारेगाव	ग्रामा ९	कृष्णापुर जोडरस्ता	०.५०	-	-	अपृष्ठांकीत	-	०	०	-	बिगर आदिवासी	
३३	मारेगाव	ग्रामा १७	चिंचमंडळ स्मशानभुमी जोडरस्ता	०.४०	-	-	अपृष्ठांकीत	-	०	०	-	बिगर आदिवासी	
३४	मारेगाव	ग्रामा १८	खैरगाव वेगाव रस्ता	३.००	-	-	अपृष्ठांकीत	खैरगाव वेगाव	०	०	-	बिगर आदिवासी	
३५	मारेगाव	ग्रामा २२	मजरा चोपण रस्ता	६.००	-	-	अपृष्ठांकीत	मजरा चोपण	०	०	-	बिगर आदिवासी	
३६	मारेगाव	ग्रामा २३	मार्डी स्मशानभुमी जोडरस्ता	०.७०	-	-	अपृष्ठांकीत	-	०	०	-	बिगर आदिवासी	
३७	मारेगाव	ग्रामा ९५	चोपण कानडा रस्ता	६.००	-	-	अपृष्ठांकीत	चोपण कानडा	०	०	-	बिगर आदिवासी	
३८	मारेगाव	ग्रामा ९९	मुक्टा स्मशानभुमी जोडरस्ता	१.००	-	-	अपृष्ठांकीत	-	०	०	-	बिगर आदिवासी	
३९	मारेगाव	ग्रामा १०१	दांडगाव मुक्टा रस्ता	२.५०	-	-	अपृष्ठांकीत	दांडगाव मुक्टा	०	०	-	बिगर आदिवासी	
४०	मारेगाव	ग्रामा १०२	दांडगाव नंदिघाट स्मशानभुमी रस्ता	०.६०	-	-	अपृष्ठांकीत	-	०	०	-	बिगर आदिवासी	
४१	मारेगाव	ग्रामा १०३	हिवरामजरा ते दांडगाव रस्ता	३.००	-	-	अपृष्ठांकीत	हिवरा दांडगाव	०	०	-	बिगर आदिवासी	
४२	मारेगाव	ग्रामा १०६	वनोजा शेलु रस्ता	३.००	-	-	अपृष्ठांकीत	वनोजा शेलु	०	०	-	बिगर आदिवासी	


 उप-अभियंता
 जि.प. बांधकाम विभाग,
 हिवरी-जामणी

अ.क्र	तालुका	रस्त्याचा दर्जा व क्रमांक	रस्त्याचे नाव	लांबी	बांधकाम / सुधारणेचे वर्ष	मागील नुतनीकरण केल्याचे वर्ष	अस्तीत्वातील पृष्ठभाग डांबरी / खडी	रस्त्यावरील साखळीतील गावे	गावांची लोकसंख्या	वार्षिक सरासरी वाहतूक वर्दळ	पि. सि. आय	बिगर आदिवासी	शेरा
१	२	३		५	६	७	८	९	१०	११	१२	१३	१४
४३	मारेगाव	ग्रामा ११५	वरुड स्मशानभूमी रस्ता	०.६०	-	-	अपृष्ठांकीत	-	०	०	-	बिगर आदिवासी	
४४	मारेगाव	ग्रामा १२२	कोलगाव टाकळखेडा रस्ता	२.५०	-	-	अपृष्ठांकीत	कोलगाव टाकळखेडा	०	०	-	बिगर आदिवासी	
४५	मारेगाव	ग्रामा १२५	टाकळखेडा ते MDR६९ ला जोडणारा रस्ता	१.५०	-	-	अपृष्ठांकीत	-	०	०	-	बिगर आदिवासी	
४६	मारेगाव	ग्रामा १२६	डोर्ली टाकळखेडा रस्ता	१.५०	-	-	अपृष्ठांकीत	डोर्ली टाकळखेडा	०	०	-	बिगर आदिवासी	
४७	मारेगाव	ग्रामा १२८	नवरगाव बायपास रस्ता	२.००	-	-	अपृष्ठांकीत	-	०	०	-	बिगर आदिवासी	
४८	मारेगाव	ग्रामा ७७	बुरांडा जोडरस्ता	१.००	-	-	अपृष्ठांकीत				-	आदिवासी	
४९	मारेगाव	ग्रामा ६९	दुर्गाडा जोडरस्ता	१.००	-	-	अपृष्ठांकीत		०	०	-	आदिवासी	
५०	मारेगाव	ग्रामा १२९	नवरगाव स्मशानभूमी जोडरस्ता	०.६०	-	-	अपृष्ठांकीत	-	०	०	-	बिगर आदिवासी	

कनिष्ठ अभियंता
जि.प.बांधकाम उपविभाग,
झरीजामणी


शाखा अभियंता
जि.प.बांधकाम उपविभाग,
झरीजामणी

उपअभियंता
जि.प.बांधकाम उपविभाग,
झरीजामणी

जि.प.बांधकाम उपविभाग, झरीजामणी
पि. सि. आय. प्रमाणे रस्त्याची प्राधान्यक्रम यादी सन २०२३-२४
ईजिमा रस्ते तालुका झरीजामणी.

अ.क्र	तालुका	रस्त्याचा दर्जा व क्रमांक	रस्त्याचे नाव	लांबी	बांधकाम / सुधारणेचे वर्ष	मागील नुतनीकरण केल्याचे वर्ष	अस्तीत्वातील पृष्ठभाग डांबरी / खडी	रस्त्यावरील साखळीतील गावे	गावांची लोक संख्या	वार्षिक सरासरी वाहतुक वर्दळ	पि. सि. आय	बिगर आदिवासी	शेरा
१	२	३	४	५	६	७	८	९	१०	११	१२	१३	१४
१	झरीजामणी	ईजिमा २३०	सुसरी सुर्ला घोन्सा रस्ता	७.५०	२००९-१०	२०१७-१८	डांबरी	सुसरी सुर्ला घोन्सा	१९०१	८५५	१	आदिवासी	
२	झरीजामणी	ईजिमा २२७	सिंधीवाढोणा डोंगरगाव पांढरकवडा लहान ते मार्की रस्ता	११.२०	२००७-०८	२०१८-१९	डांबरी	सिंधीवाढोणा डोंगरगाव पांढरकवडा	३४९७	१०४९	१	बिगर आदिवासी	
३	झरीजामणी	ईजिमा ११८	चिंचोनी बोटोणी सराटी मेंढणी खंडणी रोहपट पेंढरी सुसरी वाढोणा सोनेगाव झमकोला दाभाडी मांडवा रस्ता	२०.००	२००८-०९	२०२०-२१	डांबरी	सुसरी वाढोणा सोनेगाव झमकोला दाभाडी	३२१५	१४४७	१	आदिवासी	
४	झरीजामणी	ईजिमा १३५	मुळगव्हाण निंबादेवी कारेगाव रस्ता	८.५०	२००५-०६		डांबरी	मुळगव्हाण निंबादेवी कारेगाव	२३९२	१०७६	२	आदिवासी	
५	झरीजामणी	ईजिमा १३६	SH ३१६ ते बोरी मांडवी पिवरडोल रस्ता	७.५०	२००५-०६	२०२०-२१	डांबरी	बोरी मांडवी पिवरडोल	२१७९	९८१	२	आदिवासी	
६	झरीजामणी	ईजिमा २२९	बाळापुर बोपापुर डोंगरगाव मुकूटबन रस्ता	१३.५०	२००८-०९	-	डांबरी	बाळापुर बोपापुर डोंगरगाव मुकूटबन	८४९२	३८२१	२	बिगर आदिवासी	
७	झरीजामणी	ईजिमा २४४	गवारा कमळवेल्ली जोडरस्ता SH ३१६ ला जोडणारा रस्ता	६.७०	२००८-०९	-	डांबरी / खडी	गवारा कमळवेल्ली	२४३०	१०९४	२	आदिवासी	


८	झरीजामणी	ईजिमा १३४	कारेगाव पिवरडोल गवारा रस्ता	१४.००	२००५-०६	२०२०-२१	डांबरी / खडी	कारेगाव पिवरडोल	३४३४	१५४५	३	आदिवासी	
९	झरीजामणी	ईजिमा २२४	पाटण दुर्भा धानोरा मांगली रस्ता	१३.००	२००८-०९	-	डांबरी	पाटण दुर्भा धानोरा मांगली	८३२९	३७४८	३	आदिवासी	
१०	झरीजामणी	ईजिमा २२६	SH ३१६ ते मांगली हिरापुर राजुर मुकूटबन रस्ता	१२.००	२००९-१०	-	डांबरी	मांगली हिरापुर राजुर मुकूटबन	९९३५	४४७१	४	बिगर आदिवासी	प्रधानमंत्री ग्राम सडक योजना अंतर्गत काम प्रगतीत
११	झरीजामणी	ईजिमा २२५	लिंगटी धानोरा रस्ता	३.००	२००९-१०	-	डांबरी	लिंगटी धानोरा	२५२४	११३६	५	आदिवासी	
१२	झरीजामणी	ईजिमा २२८	अडकोली पांढरकवडा लहान ते अर्धवन रस्ता	८.००	२००७-०८	२०१८-१९	डांबरी	अडकोली पांढरकवडा लहान अर्धवन	२४२०	१०८९	५	आदिवासी	


 उप अभियंता
 जि.प. बांधकाम उपविभाग,
 झरी-जामणी

जि.प.बांधकाम उपविभाग, झरीजामणी
पि. सि. आय. प्रमाणे रस्त्याची प्राधान्यक्रम यादी सन २०२३-२४
ग्रामिण मार्ग रस्ते तालुका झरीजामणी.

अ.क्र	तालुका	रस्त्याचा दर्जा व क्रमांक	रस्त्याचे नाव	लांबी	बांधकाम / सुधारणेचे वर्ष	मागील नुतनीकरण केल्याचे वर्ष	अस्तीत्वातील पृष्ठभाग डांबरी / खडी	रस्त्यावरील साखळीतील गावे	गावांची लोकसंख्या	वार्षिक सरासरी वाहतुक वर्दळ	पि. सि. आय	बिगर आदिवासी	शेरा
१	२	३	४	५	६	७	८	९	१०	११	१२	१३	१४
१	झरीजामणी	ग्रामा १६३	पिंप्रड ते पिंप्रडवाडी रस्ता ODR ११६ ला जोडणारा	१.००	२०५-०६	२०१२-१३	डांबरी	पिंप्रड पिंप्रडवाडी	३९०	१७६	१	बिगर आदिवासी	
२	झरीजामणी	ग्रामा १२०	दिग्रस जोडरस्ता SH ३१५ ला जोडणारा ते जुना दिग्रस रस्ता	२.२०	२००१-०२	२०१२-१३	डांबरी	नविन दिग्रस, जुने दिग्रस	७२८	३२८	१	आदिवासी	
३	झरीजामणी	ग्रामा १४९	चिचघाट बोपापुर रस्ता	३.७०	२००७-०८	२०१२-१३	डांबरी	चिचघाट बोपापुर	७६७	३४५	१	आदिवासी	
४	झरीजामणी	ग्रामा ९६	झरी ते दाभाडी रस्ता	१०.००	२००२-०३	२०११-१२	डांबरी	झरी मांगुर्ला शिवपोड दाभाडी	८३६	३७६	१	आदिवासी	
५	झरीजामणी	ग्रामा ९०	निमणी ते दाभाडी रस्ता	२.५०	२००१-०२		डांबरी	निमणी दाभाडी	८३६	३७६	१	आदिवासी	
६	झरीजामणी	ग्रामा ९७	मांगुर्ला (बु) जोडरस्ता	०.५०	२००३-०४		डांबरी	-	४६४	२०९	१	आदिवासी	
७	झरीजामणी	ग्रामा १२७	SH ३१६ ते रायपुर नविन दुर्भा रस्ता	२.००	२००२-०३		डांबरी	रायपुर दुर्भा	१७०	७७	१	आदिवासी	
८	झरीजामणी	ग्रामा १२३	पाटण समाज मंदिर ते पाणी पुरवठा विहीर रस्ता	२.१३	२००१-०२		डांबरी / खडी	-	३४३८	१५४७	१	आदिवासी	
९	झरीजामणी	ग्रामा १५०	डोंगरगाव कोसारा रस्ता	३.००	२०१४-१५	२०१४-१५	खडी	डोंगरगाव कोसारा पारधी बेंडा	१०८६	३२६	१	बिगर आदिवासी	
१०	झरीजामणी	ग्रामा ४१	सतपल्ली वठोली रस्ता	३.२०	२०१०-११	२०१४-१५	डांबरी / खडी	सतपल्ली वठोली	११६१	५२२	१	आदिवासी	
११	झरीजामणी	ग्रामा १०६	झरी ते चालबर्डो जोडरस्ता SH २७५ ला जोडणारा	२.८०	२००१-०२		डांबरी	झरी चालबर्डो	५६४	२५४	१	आदिवासी	
१२	झरीजामणी	ग्रामा ८८	वल्हासा ते वल्लासा पोड रस्ता	०.७५	२००१-०२	२०१२-१३	डांबरी	वल्हासा पोड	३४५	१५५	१	आदिवासी	
१३	झरीजामणी	ग्रामा ५४	मार्थाजुन ते गारगोटी पोड रस्ता	१.५०	२००३-०४	२०१२-१३	डांबरी	मार्थाजुन गारगोटी पोड		०	१	आदिवासी	

अ.क्र	तालुका	रस्त्याचा दर्जा व क्रमांक	रस्त्याचे नाव	लांबी	बांधकाम / सुधारणेचे वर्ष	मागील नुतनीकरण केल्याचे वर्ष	अस्तीत्वातील पृष्ठभाग डांबरी / खडी	रस्त्यावरील साखळीतील गावे	गावांची लोकसंख्या	वार्षिक सरासरी वाहतुक वर्दळ	पि. सि. आय	बिगर आदिवासी	शेरा
१	२	३	४	५	६	७	८	९	१०	११	१२	१३	१४
१४	झरीजामणी	ग्रामा ५२	चिचपोड ते मार्थाजुन रस्ता	२.००	२००३-०४	२०१२-१३	डांबरी	चिचपोड मार्थाजुन		०	१	आदिवासी	
१५	झरीजामणी	ग्रामा ८०	येसापुर झमकोला रस्ता	४.००	२००२-०३		डांबरी	येसापुर झमकोला	८०७	३६३	१	आदिवासी	
१६	झरीजामणी	ग्रामा १४३	पवनार डोंगरगाव रस्ता	३.००	२००१-०२		डांबरी	पवनार डोंगरगाव	११०१	४९५	१	बिगर आदिवासी	
१७	झरीजामणी	ग्रामा ९४	गोपालपुर ते खडकडोह रस्ता MDR ७० ला जोडणारा	२.५०	२००१-०२		डांबरी	गोपालपुर खडकडोह	७२३	३२५	१	आदिवासी	
१८	झरीजामणी	ग्रामा २५	कुंडी मुळगव्हाण रस्ता	२.००	२००९-१०	२०२०-२१	डांबरी	कुंडी मुळगव्हाण	६८६	३०९	१	आदिवासी	
१९	झरीजामणी	ग्रामा ११९	दिग्रस ते पाटण रस्ता	१.३०	२००३-०४	२०११-१२	डांबरी	दिग्रस पाटण	७२८	३२८	१	आदिवासी	
२०	झरीजामणी	ग्रामा १५३	अर्धवन मांगली रस्ता SH ३१६ ला जोडणारा	२.००	२००५-०६		खडी	अर्धवन मांगली	१६०३	४८१	१	बिगर आदिवासी	
२१	झरीजामणी	ग्रामा १६६	अडेगाव येडशी रस्ता	४.७०	२०१२-१३	२०१३-१४	खडी	अडेगाव येडशी	६६८	१७५	१	बिगर आदिवासी	
२२	झरीजामणी	ग्रामा १०२	जामनी जोडरस्ता	१.००	२००१-०२	२०१७-१८	डांबरी	-	१३०२	५८६	१	आदिवासी	
२३	झरीजामणी	ग्रामा १३२	येवती ते खापरी रस्ता	२.००			डांबरी	-	०	०	१	आदिवासी	
२४	झरीजामणी	ग्रामा १०७	चालबडी ते परसोडी जोडरस्ता	२.५०			खडी	-	०	०	१	आदिवासी	
२५	झरीजामणी	ग्रामा ०३	पाचपोहोर पोड जोडरस्ता	१.५०			डांबरी / अपृष्ठांकित	-	०	०	१	आदिवासी	०.५० अपृष्ठांकित
२६	झरीजामणी	ग्रामा ४८	गवारा ते मार्थाजुन रस्ता	३.००			डांबरी / अपृष्ठांकित	गवारा मार्थाजुन	२९६४	१३३४	१	आदिवासी	१.०० अपृष्ठांकित
२७	झरीजामणी	ग्रामा १४४	पवनार अडकोली रस्ता	४.६०	२००४-०५	२०१७-१८	डांबरी / अपृष्ठांकित	पवनार अडकोली	३८७	१७४	१	आदिवासी	२.६० अपृष्ठांकित


 उपअधिकांता
 जि.प. कार्यका. विभाग,
 झरी-जायसी


अ.क्र	तालुका	रस्त्याचा दर्जा व क्रमांक	रस्त्याचे नाव	लांबी	बांधकाम / सुधारणेचे वर्ष	मागील नुतनीकरण केल्याचे वर्ष	अस्तीत्वातील पृष्ठभाग डांबरी / खडी	रस्त्यावरील साखळीतील गावे	गावांची लोकसंख्या	वार्षिक सरासरी वाहतुक वर्दळ	पि. सि.आय	बिगर आदिवासी	शेरा
१	२	३	४	५	६	७	८	९	१०	११	१२	१३	१४
२८	झरीजामणी	ग्रामा १२१	पाटण स्मशानभुमी जोडरस्ता	१.००	२००१-०२		खडी	-	३४३८	१०३१	१	आदिवासी	
२९	झरीजामणी	ग्रामा २३	आंबेझरी खु निंबादेवी रस्ता ODR १३५ ला जोडणारा रस्ता	३.००	२००३-०४		खडी	आंबेझरी निंबादेवी	४८०	१४४	१	आदिवासी	
३०	झरीजामणी	ग्रामा १४६	चिचघाट ते बंदरपोड रस्ता	२.००	२००५-०६		खडी	चिचघाट बंदरपोड	४३६	१३१	१	आदिवासी	
३१	झरीजामणी	ग्रामा २१	आंबेझरी खु ते आंबेझरी बु रस्ता	५.८०	२००७-०८		खडी	आंबेझरी खु आंबेझरी बु	२९७	८९	१	आदिवासी	
३२	झरीजामणी	ग्रामा १५५	मांगली स्मशानभुमी रस्ता	०.६०	२००११-१२		खडी	-	१६०३	४८१	१	बिगर आदिवासी	
३३	झरीजामणी	ग्रामा १५२	अर्धवन जोडरस्ता	०.५०	२००७-०८		खडी	-	७४७	२२४	१	बिगर आदिवासी	
३४	झरीजामणी	ग्रामा १३५	लिंगटी जोडरस्ता	१.००	२००१-०२		खडी	-	१०८९	१००	१	आदिवासी	
३५	झरीजामणी	ग्रामा १६०	मुकूटवन हरिजन बस्ती रस्ता SH ३१५ ला जोडणारा रस्ता	१.००	२००५-०६		खडी	-	५९९०	१७९७	१	बिगर आदिवासी	
३६	झरीजामणी	ग्रामा १६१	मुकूटवन स्मशानभुमी रस्ता	१.२०	२००८-०९		खडी	-	५९९०	१७९७	१	बिगर आदिवासी	
३७	झरीजामणी	ग्रामा १५४	दलित वस्ती मांगली रस्ता	१.००	२००८-०९		खडी	-	१६०३	४८१	१	बिगर आदिवासी	
३८	झरीजामणी	ग्रामा ७२	सुर्ला अर्जुणी रस्ता	४.००	२००१-०२	२०१२-१३	डांबरी / खडी	सुर्ला अर्जुणी	६५१	२९३	१	आदिवासी	


 उप अभियंता
 जि.प.का.प्र.म. उपविभाग,
 झरी-जामणी

अ.क्र	तालुका	रस्त्याचा दर्जा व क्रमांक	रस्त्याचे नाव	लांबी	बांधकाम / सुधारणेचे वर्ष	मागील नुतनीकरण केल्याचे वर्ष	अस्तीत्वातील पृष्ठभाग डांबरी / खडी	रस्त्यावरील साखळीतील गावे	गावांची लोकसंख्या	वार्षिक सरासरी वाहतुक वर्दळ	पि. सि. आय	बिगर आदिवासी	शेरा
१	२	३	४	५	६	७	८	९	१०	११	१२	१३	१४
१	झरीजामणी	ग्रामा २८	चिखलडोह जोडरस्ता ODR १३५ ला जोडणारा	२.००	२००५-०६		डांबरी	-	३८७	१७४	२	आदिवासी	
२	झरीजामणी	ग्रामा १	बोटोणी पालगाव हिवरा बारसा रस्ता SH २७५ ला जोडणारा	४.५०	२००७-०८	२०२०-२१	डांबरी	बोटोणी पालगाव हिवरा बारसा	३५५	१६०	२	आदिवासी	
३	झरीजामणी	ग्रामा ९८	मांगुर्ला (खु) ते मांगुर्ला (बु) रस्ता	२.००	२००४-०५	२०२०-२१	डांबरी	मांगुर्ला	४६४	२०९	२	आदिवासी	
४	झरीजामणी	ग्रामा ११	बोटोणी कटली बोरगाव रस्ता SH २७५ ला जोडणारा रस्ता	४.००	२००७-०८	२०१३-१४	डांबरी	बोटोणी कटली बोरगाव	३५५	१६०	२	आदिवासी	
५	झरीजामणी	ग्रामा ८७	बल्लासा जुनोनी रस्ता MDR ७० ला जोडणारा रस्ता	२.८०	२००२-०३	२०१८-१९	डांबरी	बल्लासा जुनोनी	७२५	३२६	२	आदिवासी	
६	झरीजामणी	ग्रामा १४	हिवरा आंबेझरी रस्ता SH २७५ ला जोडणारा	३.४०	२००४-०५		डांबरी	हिवरा आंबेझरी	२९७	१३४	२	आदिवासी	
७	झरीजामणी	ग्रामा ७७	सुर्ला सोनेगाव रस्ता	२.४०	२००१-०२		डांबरी	सुर्ला सोनेगाव	१०३३	४६५	२	आदिवासी	
८	झरीजामणी	ग्रामा ६६	बोरगाव (बु) वाढोणा रस्ता	३.००	२००४-०५		डांबरी	बोरगाव वाढोणा	९६५	४३४	२	आदिवासी	
९	झरीजामणी	ग्रामा ४४	SH ३१५ ते उमरी मुधाटी MDR ६९ ला जोडणारा रस्ता	५.००	२००७-०८		डांबरी		२६३	११८	२	आदिवासी	
१०	झरीजामणी	ग्रामा ३३	कारेगाव रस्ता ग्रा.मा. १५२ ला जोडणारा रस्ता	४.००			डांबरी	-	१२२६	५५२	२	आदिवासी	
११	झरीजामणी	ग्रामा ७४	सुर्ला वाढोणा रस्ता	३.५०	२००२-०३	२०१२-१३	डांबरी	सुर्ला वाढोणा	९६५	४३४	२	आदिवासी	
१२	झरीजामणी	ग्रामा ११५	दिग्रस ते सुर्दापुर रस्ता	२.५०	२००४-०५		डांबरी	दिग्रस सुर्दापुर	९२१	४१४	२	आदिवासी	
१३	झरीजामणी	ग्रामा ३८	SH ३१५ ला जोडणारा वठोली डोर्ली रस्ता	१.००	२००२-०३		डांबरी	-	७९६	३५८	२	आदिवासी	
१४	झरीजामणी	ग्रामा ४३	SH ३१५ ला जोडणारा अहेरअल्ली जोडरस्ता	१.५०	२०१४-१५	२००९-१०	डांबरी	-	५७३	२५८	२	आदिवासी	


 उप-अभियंता
 जि.प.सं.ता. अ.वि.भाग,
 झरी-जामणी


अ.क्र	तालुका	रस्त्याचा दर्जा व क्रमांक	रस्त्याचे नाव	लांबी	बांधकाम / सुधारणेचे वर्ष	मागील नुतनीकरण केल्याचे वर्ष	अस्तीत्वातील पृष्ठभाग डांबरी / खडी	रस्त्यावरील साखळीतील गावे	गावांची लोकसंख्या	वार्षिक सरासरी वाहतुक वर्दळ	पि. सि. आय	बिगर आदिवासी	शेरा
१	२	३	४	५	६	७	८	९	१०	११	१२	१३	१४
१५	झरीजामणी	ग्रामा ६९	सुसरी जोडरस्ता	०.५०	२००२-०३		डांबरी	-	५५३	२४९	२	आदिवासी	
१६	झरीजामणी	ग्रामा १३७	खापरी जोडरस्ता SH ३१५ ला जोडणारा (मुकूटबन पाटण रस्त्याला)	३.००	२००४-०५		डांबरी	-	४५७	२०६	२	आदिवासी	
१७	झरीजामणी	ग्रामा १२९	खरबडा बिरसापेठ जोडरस्ता MDR ७० ला जोडणारा	३.५०	२००२-०३		डांबरी	खरबडा बिरसापेठ	३४४	१५५	२	आदिवासी	
१८	झरीजामणी	ग्रामा १७२	दाभाडी वल्लासा रस्ता	२.५०	२००२-०३		डांबरी	दाभाडी वल्लासा	३४५	१५५	२	आदिवासी	
१९	झरीजामणी	ग्रामा ५७	महादापुर जोडरस्ता SH २७३ ला जोडणारा	३.००	२००२-०३		डांबरी	-	३३६	१५१	२	आदिवासी	
२०	झरीजामणी	ग्रामा १०३	शिरोळा जोडरस्ता MDR ७० ला जोडणारा	१.५०	२००३-०४		डांबरी	-	२४०	१०८	२	आदिवासी	
२१	झरीजामणी	ग्रामा १५	रामपुर जोडरस्ता SH २७३ ला जोडणारा	२.००	२००४-०५		डांबरी	-	२२१	९९	२	आदिवासी	
२२	झरीजामणी	ग्रामा १३४	धानोरा ते रायपुर रस्ता	१.७५	२००४-०५		डांबरी	धानोरा रायपुर	१७०	७७	२	आदिवासी	
२३	झरीजामणी	ग्रामा ५८	पांढरवाणी जोडरस्ता SH २७३ ला जोडणारा रस्ता	३.६०	२००७-०८		डांबरी	-	५९९	२७०	२	आदिवासी	
२४	झरीजामणी	ग्रामा १०	पाचपोहोर जोडरस्ता SH २७३ ला जोडणारा	२.००	२००४-०५	२०१२-१३	डांबरी		५९४	२६७	२	आदिवासी	
२५	झरीजामणी	ग्रामा ६७	बोरगाव सुसरी रस्ता	३.००	२००४-०५	२०१२-१३	डांबरी	बोरगाव सुसरी	५५३	२४९	२	आदिवासी	
२६	झरीजामणी	ग्रामा ३९	पिंप्री वठोली रस्ता	४.००	२००२-०३		डांबरी	पिंप्री वठोली	७९६	३५८	२	आदिवासी	
२७	झरीजामणी	ग्रामा २६	मुळगव्हाण पोड जोडरस्ता	१.००	२००९-१०		डांबरी	मुळगव्हाण मुळगव्हाणपोड	६८६	३०९	२	आदिवासी	
२८	झरीजामणी	ग्रामा १५६	हिरापुर जुने ते नविन हिरापुर रस्ता	२.००	२००७-०८	२०१२-१३	डांबरी	हिरापुर जुन व हिरापुर नविन	७८३	३५२	२	आदिवासी	


 उप-अभियंता
 जि. प. कार्यालय, विभाग,
 झरी-जामणी

अ.क्र	तालुका	रस्त्याचा दर्जा व क्रमांक	रस्त्याचे नाव	लांबी	बांधकाम / सुधारणेचे वर्ष	मागील नुतनीकरण केल्याचे वर्ष	अस्तीत्वातील पृष्ठभाग डांबरी / खडी	रस्त्यावरील साखळीतील गावे	गावांची लोकसंख्या	वार्षिक सरासरी वाहतुक वर्दळ	पि. सि. आय	बिगर आदिवासी	शेरा
१	२	३	४	५	६	७	८	९	१०	११	१२	१३	१४
२९	झरीजामणी	ग्रामा १५७	हिरापुर जोडरस्ता	०.७०	२००८-०९		डांबरी	-	७८३	३५२	२	बिगर आदिवासी	
३०	झरीजामणी	ग्रामा ५०	मार्थाजन वडगाव पोड रस्ता	१.५०	२००४-०५		डांबरी	मार्थाजुन वडगाव पोड		०	२	आदिवासी	
३१	झरीजामणी	ग्रामा १४८	दरा जोडरस्ता MDR ७१ ला जोडणारा रस्ता	१.००	२००७-०८		डांबरी	-	५३२	२३९	२	बिगर आदिवासी	
३२	झरीजामणी	ग्रामा १६२	गणेशपुर जोडरस्ता	१.००	२००७-०८	२०१२-१३	डांबरी	-	४५५	१३७	२	बिगर आदिवासी	


 उपअभियंता
 जि.प.बांधकाम उपविभाग,
 झरी-जामणी

अ.क्र	तालुका	रस्त्याचा दर्जा व क्रमांक	रस्त्याचे नाव	लांबी	बांधकाम / सुधारणेचे वर्ष	मागील नुतनीकरण केल्याचे वर्ष	अस्तीत्वातील पृष्ठभाग डांबरी / खडी	रस्त्यावरील साखळीतील गावे	गावांची लोकसंख्या	वार्षिक सरासरी वाहतुक वर्दळ	पि.सि.आय	बिगर आदिवासी	शेरा
१	२	३	४	५	६	७	८	९	१०	११	१२	१३	१४
१	झरीजामणी	ग्रामा १२२	पाटण जोडरस्ता	१.००	२००१-०२		डांबरी	-	३४३८	१५४७	३	आदिवासी	
२	झरीजामणी	ग्रामा १४०	मार्की जोडरस्ता MDR ७० ला जोडणारा	२.००	२००२-०३		डांबरी	-	१५७४	७०८	३	आदिवासी	
३	झरीजामणी	ग्रामा ७१	सुर्ला ते घोन्सा रस्ता तालुका सिमपेर्यत	५.५०	२००१-०२	२०१२-१३	डांबरी	सुर्ला घोन्सा	१३४८	६०७	३	आदिवासी	
४	झरीजामणी	ग्रामा १२४	नविन दुर्भा जोडरस्ता ODR २२४ ला जोडणारा	१.००	२००४-०५		डांबरी	-	११५६	५२०	३	आदिवासी	
५	झरीजामणी	ग्रामा १०५	झरी जामणी ते पाटण रस्त्याला जोडणारा रस्ता (MDR ७० ला जोडणारा)	२.००			डांबरी	-	९९६	४४८	३	आदिवासी	
६	झरीजामणी	ग्रामा १२	हिवरा जोडरस्ता	०.५०	२००४-०५	२००१२-१३	डांबरी	-	९७५	४३९	३	आदिवासी	
७	झरीजामणी	ग्रामा ११३	सुर्दापुर जोडरस्ता SH ३१५ ला जोडणारा	०.६०	२००४-०५		डांबरी	-	९२१	४१४	३	आदिवासी	
८	झरीजामणी	ग्रामा ८१	झमकोला जोडरस्ता SH ३१४ ला जोडणारा रस्ता	२.००	२००२-०३	२०११-१२	डांबरी		८०७	३६३	३	आदिवासी	
९	झरीजामणी	ग्रामा १७१	झमकोला ते झमकोला पोड रस्ता	१.००	२००२-०३	२०१२-१३	डांबरी	झमकोला झमकोला पोड	८०७	३६३	३	आदिवासी	
१०	झरीजामणी	ग्रामा १७०	दलित वस्ती दिग्रस रस्ता	०.५०	२००४-०५		डांबरी	-	७२८	३२८	३	आदिवासी	
११	झरीजामणी	ग्रामा २७	टेभी जोडरस्ता	१.३०	२०११-१२		डांबरी	-	४७७	२१५	३	आदिवासी	
१२	झरीजामणी	ग्रामा १३१	शेकापुर त खापरी रस्ता	२.००	२००५-०६		डांबरी	शेकापुर खापरी	४५७	२०६	३	आदिवासी	
१३	झरीजामणी	ग्रामा ०८	पार्डी जोडरस्ता SH २७३ ला जोडणारा रस्ता	१.००	२००५-०६		डांबरी	-	४५३	२०४	३	आदिवासी	
१४	झरीजामणी	ग्रामा १३९	मार्की बु ते मार्की खु रस्ता	३.००	२००४-०५	२०१७-१८	डांबरी	मार्की बु व मार्की खु	३८७	१७४	३	आदिवासी	


 उपअभियंता
 जि.प. बांधकाम विभाग,
 शरी-जामणी

अ.क्र	तालुका	रस्त्याचा दर्जा व क्रमांक	रस्त्याचे नाव	लांबी	बांधकाम / सुधारणेचे वर्ष	मागील नुतनीकरण केल्याचे वर्ष	अस्तीत्वातील पृष्ठभाग डांबरी / खडी	रस्त्यावरील साखळीतील गावे	गावांची लोकसंख्या	वार्षिक सरासरी वाहतुक वर्दळ	पि. सि. आय	बिगर आदिवासी	शेरा
१	२	३	४	५	६	७	८	९	१०	११	१२	१३	१४
१५	झरीजामणी	ग्रामा १२८	खरबडा जोडरस्ता SH ३१५ ला जोडणारा	३.००	२००४-०५	२०१२-१३	डांबरी	-	३७३	१६८	३	आदिवासी	
१६	झरीजामणी	ग्रामा १३०	शेकापुर ते मुची जामणी रस्ता	४.००	२००५-०६		डांबरी	शेकापुर मुची	२२९	१०३	३	आदिवासी	
१७	झरीजामणी	ग्रामा १९	आंबेझरी बु राजणी रस्ता	३.५०	२००४-०५	२०१२-१३	डांबरी	आंबेझरी राजणी	२०८	९४	३	आदिवासी	
१८	झरीजामणी	ग्रामा ११८	पाटण ते पाटणबोरी SH ३१५ ला जोडणारा जोडरस्ता	०.५०			डांबरी	-		०	३	आदिवासी	
१९	झरीजामणी	ग्रामा ७९	येसापुर जोडरस्ता MDR ७० ला जोडणारा	१.५०	२००२-०३		डांबरी	-	१४८	६७	३	आदिवासी	
२०	झरीजामणी	ग्रामा १५९	मुकूटबन अर्धवन रस्ता	४.००	२००७-०८		डांबरी	मुकूटबन अर्धवन	५९९०	२६९६	३	आदिवासी	
२१	झरीजामणी	ग्रामा १६७	अडेगाव आमलोन ते तालुका सिमा रस्ता	२.५०	२००५-०६	२०१७-१८	डांबरी	अडेगाव आमलोन	३२५९	१४६७	३	बिगर आदिवासी	
२२	झरीजामणी	ग्रामा १६९	खातेरा वेडद रस्ता	३.००	२००७-०८	२०१८-१९	डांबरी	खातेरा वेडद	४३६	१९६	३	बिगर आदिवासी	
२३	झरीजामणी	ग्रामा १७	आंबेझरी बु रस्ता SH २७३ ला जोडणारा	२.५०	२०१४-१५		डांबरी	-			३	आदिवासी	


 उपअभियंता
 जि.प.बांधकाम उपविभाग,
 झरी-जामणी

अ.क्र	तालुका	रस्त्याचा दर्जा व क्रमांक	रस्त्याचे नाव	लांबी	बांधकाम / सुधारणेचे वर्ष	मागील नुतनीकरण केल्याचे वर्ष	अस्तीत्वातील पृष्ठभाग डांबरी / खडी	रस्त्यावरील साखळीतील गावे	गावांची लोकसंख्या	वार्षिक सरासरी वाहतुक वर्दळ	पि. सि. आय	बिगर आदिवासी	शेरा
१	२	३	४	५	६	७	८	९	१०	११	१२	१३	१४
१	झरीजामणी	ग्रामा १४५	चिचघाट जोडरस्ता MDR ७० ला जोडणारा रस्ता	३.००	२००२-०३	२०१३-१४	डांबरी	-	५०७	२२८	४	आदिवासी	मुख्यमंत्री ग्राम सडक योजना
२	झरीजामणी	ग्रामा १३६	येदलापुर जोडरस्ता SH ३१५ ला जोडणारा रस्ता	२.००	२००५-०६	२०२०-२१	डांबरी	-	३०२	१३६	४	बिगर आदिवासी	
३	झरीजामणी	ग्रामा १५८	सावळी जोडरस्ता SH २७३ ला जोडणारा	१.५०	२००७-०८	२०१७-१८	डांबरी	-	९१	२७	४	बिगर आदिवासी	मुख्यमंत्री ग्राम सडक योजना
४	झरीजामणी	ग्रामा ७३	वाढोणा सुसरी रस्त्याला जोडणारा डुबलीपोड रस्ता	१.००	२००१-०२	२०२१-२२	डांबरी	-	०	०	४	आदिवासी	
५	झरीजामणी	ग्रामा ६०	शिराढोकी पोड जोडरस्ता SH २७३ ला जोडणारा	१.००	२००४-०५	२०२१-२२	डांबरी	-	०	०	४	आदिवासी	
६	झरीजामणी	ग्रामा ३४	मांडवी बैलमपल्ली रस्ता	१.००	२००३-०४	२००४-१५	डांबरी	मांडवी बैलमपल्ली	१३०१	५८५	४	आदिवासी	
७	झरीजामणी	ग्रामा ३१	कारेगाव ते कारेगाव पारंबा रस्ता	१.००	२००४-०५	२०१३-१४	डांबरी	कारेगाव पारंबा	१२२६	५५२	४	आदिवासी	मुख्यमंत्री ग्राम सडक योजना
८	झरीजामणी	ग्रामा ६४	वाढोणा निमणी रस्ता SH ३१४ ला जोडणारा	३.००	२००२-०३	२०२१-२२	डांबरी	वाढोणा निमणी	९६५	४३४	४	आदिवासी	
९	झरीजामणी	ग्रामा ८९	दाभाडी जोडरस्ता	१.५०	२००२-०३	२०१२-१३	डांबरी	-	८३६	३७६	४	आदिवासी	
१०	झरीजामणी	ग्रामा ३६	टाकळी जोडरस्ता SH ३१५ ला जोडणारा	१.००	२००४-०५		डांबरी	-	७५३	३३९	४	आदिवासी	
११	झरीजामणी	ग्रामा ८६	जुनोनी जोडरस्ता MDR ७० ला जोडणारा	०.६०	२००४-०५	२०१२-१३	डांबरी	-	७२५	३२६	४	आदिवासी	
१२	झरीजामणी	ग्रामा ३७	दाभा जोडरस्ता SH ३१५ ला जोडणारा	०.५०	२००२-०३	२०१६-१७	डांबरी	-	६२६	२८२	४	आदिवासी	
१३	झरीजामणी	ग्रामा १८	राजनी जोडरस्ता SH २७३ ला जोडणारा	०.५०	२००४-०५	२०१२-१३	डांबरी	-	६२२	२८०	४	आदिवासी	
१४	झरीजामणी	ग्रामा ४२	अहेरअल्ली जोडरस्ता SH ३१५ ला जोडणारा	०.५०	२००४-०५	२०१३-१४	डांबरी	-	५७३	२५८	४	आदिवासी	

7/2
उपअभियंता
जि.प. वांशवाय उपविभाग,
इंदाव-जामणी

अ.क्र	तालुका	रस्त्याचा दर्जा व क्रमांक	रस्त्याचे नाव	लांबी	बांधकाम / सुधारणेचे वर्ष	मागील नुतनीकरण केल्याचे वर्ष	अस्तीत्वातील पृष्ठभाग डांबरी / खडी	रस्त्यावरील साखळीतील गावे	गावांची लोकसंख्या	वार्षिक सरासरी वाहतुक वर्दळ	पि.सि.आय	बिगर आदिवासी	शेरा
१	२	३	४	५	६	७	८	९	१०	११	१२	१३	१४
१५	झरीजामणी	ग्रामा २०	आंबेझरी बु ते कुंडी रस्ता	२.००	२००४-०५	२०१२-१३	डांबरी	आंबेझरी बु कुंडी	५३२	२३९	४	आदिवासी	
१६	झरीजामणी	ग्रामा २४	आंबेझरी खु ते कुंडी रस्ता	२.००	२००९-१०		डांबरी	आंबेझरी खु कुंडी	५३२	२३९	४	आदिवासी	
१७	झरीजामणी	ग्रामा २२	निंबादेवी ते निंबादेवी मंदिर रस्ता	२.००	२००४-०५	२०१४-१५	डांबरी	-	४८०	२१६	४	आदिवासी	
१८	झरीजामणी	ग्रामा ७३	झमकेला वल्लासा रस्ता	२.००	२००१-०२	२०११-१२	डांबरी	झमकेला वल्लासा	३४५	१५५	४	आदिवासी	
१९	झरीजामणी	ग्रामा ६२	मजरा जोडरस्ता SH ३१४ ला जोडणारा रस्ता	०.५०	२००२-०३		डांबरी	-	२४८	११२	४	आदिवासी	
२०	झरीजामणी	ग्रामा ४०	डोर्ली जोडरस्ता ग्रामा ३९ ला जोडणारा	३.००	२००७-०८	२०१७-१८	डांबरी	-	१३९	६३	४	आदिवासी	
२१	झरीजामणी	ग्रामा ११०	परसोडी जोडरस्ता	३.००	२००१-०२	२०१७-१८	डांबरी	-	१७२	७७	४	आदिवासी	
२२	झरीजामणी	ग्रामा ७६	सुर्ला अनंतपुर रस्त्याला जोडणारा चिचपोड रस्ता	१.००	२००१-०२	२०१२-१३	डांबरी	सुर्ला चिचपोड		०	४	आदिवासी	
२३	झरीजामणी	ग्रामा ४५	देमाडदेवी जोडरस्ता SH ३१५ ला जोडणारा	२.७०	२००४-०५	२०१२-१३	डांबरी	-	५१६	२३२	४	आदिवासी	
२४	झरीजामणी	ग्रामा १३३	येवती लिंगटी रस्ता SH ३१५ ला जोडणारा	१.३५	२००१-०२	२०८-१९	डांबरी	येवती लिंगटी	१०८९	४९०	४	आदिवासी	
२५	झरीजामणी	ग्रामा १२५	दुर्भा जोडरस्ता	१.००	२००४-०५		डांबरी	-	११५६	५२०	४	आदिवासी	
२६	झरीजामणी	ग्रामा १२२	कमळवेल्ली जोडरस्ता	०.४०	२००४-०५		डांबरी	-	१०९१	४९१	४	आदिवासी	
२७	झरीजामणी	ग्रामा ११४	सुर्दापुर ते मातामंदिर रस्ता	२.००	२०२१-२२		डांबरी	-	९२१	४१४	४	आदिवासी	

702

उपअभियंता
जि.प. बांधकाम उपविभाग,
झरी-जामणी

अ.क्र	तालुका	रस्त्याचा दर्जा व क्रमांक	रस्त्याचे नाव	लांबी	बांधकाम / सुधारणेचे वर्ष	मागील नुतनीकरण केल्याचे वर्ष	अस्तीत्वातील पृष्ठभाग डांबरी / खडी	रस्त्यावरील साखळीतील गावे	गावांची लोकसंख्या	वार्षिक सरासरी वाहतुक वर्दळ	पि.सि.आय	बिगर आदिवासी	शेरा
१	२	३	४	५	६	७	८	९	१०	११	१२	१३	१४
१	झरीजामणी	ग्रामा १४७	बंदरपोड रस्ता MDR ७० ला जोडणारा	१.००			अपृष्ठांकित	-	०	०	-	बिगर आदिवासी	
२	झरीजामणी	ग्रामा १५१	कोसारा अर्धवन रस्ता	७.००			अपृष्ठांकित	-	०	०	-	बिगर आदिवासी	
३	झरीजामणी	ग्रामा १६४	पिंप्रड ते जिल्हा सिमा रस्ता	१.६०			अपृष्ठांकित	-	०	०	-	बिगर आदिवासी	
४	झरीजामणी	ग्रामा १६५	पिंप्रड ते येडशी रस्ता	३.००			अपृष्ठांकित	-	०	०	-	बिगर आदिवासी	
५	झरीजामणी	ग्रामा १६८	वेडद रस्ता तालुका सिमा पर्यंत	२.००			अपृष्ठांकित	-	०	०	-	बिगर आदिवासी	
६	झरीजामणी	ग्रामा ०२	पाचपोहोर बोटोणी रस्ता	२.५०			अपृष्ठांकित	-	०	०	-	आदिवासी	
७	झरीजामणी	ग्रामा ०४	पाचपोहोर पोड ते भुरकीपोड रस्ता	४.००			अपृष्ठांकित	-	०	०	-	आदिवासी	
८	झरीजामणी	ग्रामा ०५	भुरकीपोड जोडरस्ता MDR ६९ ला जोडणारा (नवरगाव शिबला रस्ता)	२.००			अपृष्ठांकित	-	०	०	-	आदिवासी	
९	झरीजामणी	ग्रामा ०६	आंबेझरी जोडरस्ता MDR ६९ ला जोडणारा	१.००	२००८-०९		अपृष्ठांकित	-	०	०	-	आदिवासी	
१०	झरीजामणी	ग्रामा ०७	शिबला स्मशानभूमी रस्ता	०.६०			अपृष्ठांकित	-	०	०	-	आदिवासी	
११	झरीजामणी	ग्रामा ०९	उमरीपोड जोडरस्ता SH २७३ ला जोडणारा	१.५०			अपृष्ठांकित	-	०	०	-	आदिवासी	
१२	झरीजामणी	ग्रामा १३	हिवराबारसा स्मशानभूमी रस्ता	१.३०			अपृष्ठांकित	-	०	०	-	आदिवासी	
१३	झरीजामणी	ग्रामा १६	रामपुर ते रामपुर पोड रस्ता	१.५०			अपृष्ठांकित	-	०	०	-	आदिवासी	
१४	झरीजामणी	ग्रामा २९	पिवरडोल ते चिखलडोह रस्ता	४.५०			अपृष्ठांकित	-	०	०	-	आदिवासी	


 उपअभियंता
 जि.प.अ.प.अ.स. कर्मिभाग,
 झरी-जामणी

अ.क्र	तालुका	रस्त्याचा दर्जा व क्रमांक	रस्त्याचे नाव	लांबी	बांधकाम / सुधारणेचे वर्ष	मागील नुतनीकरण केल्याचे वर्ष	अस्तीत्वातील पृष्ठभाग डांबरी / खडी	रस्त्यावरील साखळीतील गावे	गावांची लोकसंख्या	वार्षिक सरासरी वाहतुक वर्दळ	पि. सि. आय	बिगर आदिवासी	शेरा
१	२	३	४	५	६	७	८	९	१०	११	१२	१३	१४
१५	झरीजामणी	ग्रामा ३०	मांडवी जुनोनी रस्ता ODR १३४ कडे जाणारा रस्ता	३.००			अपृष्ठांकित	-	०	०	-	आदिवासी	
१६	झरीजामणी	ग्रामा ३२	बैलमपल्ली कारेगाव रस्ता	५.५०			अपृष्ठांकित	-	०	०	-	आदिवासी	
१७	झरीजामणी	ग्रामा ३५	टाकळी ते चाटवन मांडवी रस्ता	२.५०			अपृष्ठांकित	-	०	०	-	आदिवासी	
१८	झरीजामणी	ग्रामा ४६	गवारा देमाडदेवी रस्ता	२.५०			अपृष्ठांकित	-	०	०	-	आदिवासी	
१९	झरीजामणी	ग्रामा ४७	पिवरडोल ते अर्जकवाडा टाकळी रस्ता	५.००			अपृष्ठांकित	-	०	०	-	आदिवासी	
२०	झरीजामणी	ग्रामा ४९	पिवरडोल मार्थाजुन रस्ता	५.००			अपृष्ठांकित	-	०	०	-	आदिवासी	
२१	झरीजामणी	ग्रामा ५१	चिखलडोह जोडरस्ता SH २७३ ला जोडणारा रस्ता	२.२०			अपृष्ठांकित	-	०	०	-	आदिवासी	
२२	झरीजामणी	ग्रामा ५३	मार्थाजुन स्मशानभुमी रस्ता	२.००			अपृष्ठांकित	-	०	०	-	आदिवासी	
२३	झरीजामणी	ग्रामा ५५	महादापुर ते चिचपोड रस्ता	२.००			अपृष्ठांकित	-	०	०	-	आदिवासी	
२४	झरीजामणी	ग्रामा ५६	पांढरवाणी ते महादापुर रस्ता	२.५०			अपृष्ठांकित	-	०	०	-	आदिवासी	
२५	झरीजामणी	ग्रामा ५९	भिमनाळा ते शिराढोकी पोड रस्ता	१.००			अपृष्ठांकित	-	०	०	-	आदिवासी	
२६	झरीजामणी	ग्रामा ६१	मजरा शिराढोकी रस्ता	२.५०			अपृष्ठांकित	-	०	०	-	आदिवासी	
२७	झरीजामणी	ग्रामा ६३	निमणी पांढरवाणी रस्ता	४.००			अपृष्ठांकित	-	०	०	-	आदिवासी	
२८	झरीजामणी	ग्रामा ६५	निमणी बोरगाव रस्ता	४.००			अपृष्ठांकित	-	०	०	-	आदिवासी	



 उपअभियंता
 जि.प. कार्यालय, शिराढोकी,
 झरी-जामणी


अ.क्र	तालुका	रस्त्याचा दर्जा व क्रमांक	रस्त्याचे नाव	लांबी	बांधकाम / सुधारणेचे वर्ष	मागील नुतनीकरण केल्याचे वर्ष	अस्तीत्वातील पृष्ठभाग डांबरी / खडी	रस्त्यावरील साखळीतील गावे	गावांची लोकसंख्या	वार्षिक सरासरी वाहतुक वर्दळ	पि. सि. आय	बिगर आदिवासी	शेरा
१	२	३	४	५	६	७	८	९	१०	११	१२	१३	१४
२९	झरीजामणी	ग्रामा ६८	सुसरी स्मशानभुमी रस्ता	०.५०			अपृष्ठांकित	-	०	०	-	आदिवासी	
३०	झरीजामणी	ग्रामा ७०	सुसरी अनंतपुर रस्ता	३.००			अपृष्ठांकित	-	०	०	-	आदिवासी	
३१	झरीजामणी	ग्रामा ७५	सुर्ला स्मशानभुमी रस्ता	०.५०			अपृष्ठांकित	-	०	०	-	आदिवासी	
३२	झरीजामणी	ग्रामा ७८	येसापुर सोनेगाव रस्ता	२.००			अपृष्ठांकित	-	०	०	-	आदिवासी	
३३	झरीजामणी	ग्रामा ८२	निमणी झमकोला रस्ता	५.००			अपृष्ठांकित	-	०	०	-	आदिवासी	
३४	झरीजामणी	ग्रामा ८४	झमकोला जुनोनी रस्ता	४.००			अपृष्ठांकित	-	०	०	-	आदिवासी	
३५	झरीजामणी	ग्रामा ८५	जुनोनी ते साखरापोड रस्ता	१.००			अपृष्ठांकित	-	०	०	-	आदिवासी	
३६	झरीजामणी	ग्रामा ९१	पांढरवाणी ते दाभाडी रस्ता	४.००			अपृष्ठांकित	-	०	०	-	आदिवासी	
३७	झरीजामणी	ग्रामा ९२	पांढरवाणी ते धबधबीपोड रस्ता	१.००			अपृष्ठांकित	-	०	०	-	आदिवासी	
३८	झरीजामणी	ग्रामा ९३	दाभाडी ते गोपालपुर रस्ता	२.००			अपृष्ठांकित	-	०	०	-	आदिवासी	
३९	झरीजामणी	ग्रामा ९५	गोपालपुर खडकडोह जोडरस्ता MDR ७० ला जोडणारा	२.४०			अपृष्ठांकित	-	०	०	-	आदिवासी	
४०	झरीजामणी	ग्रामा ९९	महादापुर ते मांडवा रस्ता	४.००			अपृष्ठांकित	-	०	०	-	आदिवासी	
४१	झरीजामणी	ग्रामा १००	मांडवा मांगुर्ला रस्ता	२.५०			अपृष्ठांकित	-	०	०	-	आदिवासी	
४२	झरीजामणी	ग्रामा १०१	जामणी स्मशानभुमी रस्ता	०.५०			अपृष्ठांकित	-	०	०	-	आदिवासी	

७२
उपअधिकाता
जि.प. कार्यालय, विभाग,
झरी-जामणी

अ.क्र	तालुका	रस्त्याचा दर्जा व क्रमांक	रस्त्याचे नाव	लांबी	बांधकाम / सुधारणेचे वर्ष	मागील नुतनीकरण केल्याचे वर्ष	अस्तीत्वातील पृष्ठभाग डांबरी / खडी	रस्त्यावरील साखळीतील गावे	गावांची लोकसंख्या	वार्षिक सरासरी वाहतुक वर्दळ	पि. सि. आय	बिगर आदिवासी	शेरा
१	२	३	४	५	६	७	८	९	१०	११	१२	१३	१४
४३	झरीजामणी	ग्रामा १०४	झरी स्मशानभुमी जोडरस्ता	०.८०			अपृष्ठांकित	-	०	०	-	आदिवासी	
४४	झरीजामणी	ग्रामा १०८	कोडपाखंडी स्मशानभुमी जोडरस्ता	०.५०			अपृष्ठांकित	-	०	०	-	आदिवासी	
४५	झरीजामणी	ग्रामा १०९	परसोडी कोडपाखंडी रस्ता	३.००			अपृष्ठांकित	-	०	०	-	आदिवासी	
४६	झरीजामणी	ग्रामा १११	उमरी जोडरस्ता MDR ६९ ला जोडणारा रस्ता	१.००			अपृष्ठांकित	-	०	०	-	आदिवासी	
४७	झरीजामणी	ग्रामा ११६	चालबर्डी रामपेठ सुर्दापुर रस्ता	५.००			अपृष्ठांकित	-	०	०	-	आदिवासी	
४८	झरीजामणी	ग्रामा ११७	रामपेठ जोडरस्ता MDR ७० ला जोडणारा रस्ता	१.५०			अपृष्ठांकित	-	०	०	-	आदिवासी	
४९	झरीजामणी	ग्रामा १२६	दुर्भा नविन ते दुर्भा पोड रस्ता	२.००			अपृष्ठांकित	-	०	०	-	आदिवासी	
५०	झरीजामणी	ग्रामा १३८	खापरी ते मार्की बु रस्ता	३.००			अपृष्ठांकित	-	०	०	-	आदिवासी	
५१	झरीजामणी	ग्रामा १४१	मार्की खु ते गणेशपुर रस्ता	१.५०			अपृष्ठांकित	-	०	०	-	आदिवासी	
५२	झरीजामणी	ग्रामा १४२	गणेशपुर पवनार रस्ता	२.००			अपृष्ठांकित	-	०	०	-	आदिवासी	

कनिष्ठ अभियंता
जि.प.बांधकाम उपविभाग,
झरीजामणी.


शाखा अभियंता
जि.प.बांधकाम उपविभाग,
झरीजामणी.


उपअभियंता
जि.प.बांधकाम उपविभाग,
झरीजामणी.